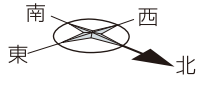


東京都本庁舎全体像

第二本庁舎

高さ：約163m
階数：地上34階
地下3階

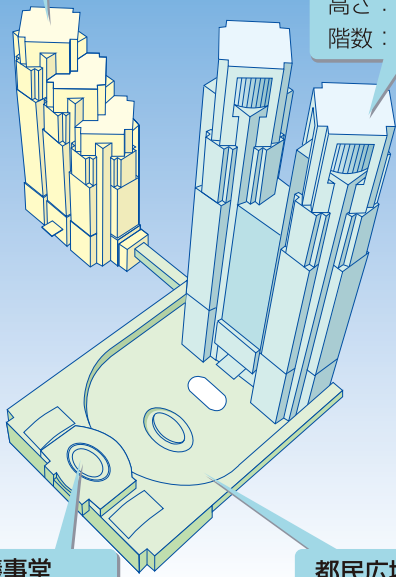


第一本庁舎

高さ：約243m
階数：地上48階
地下3階

(展望室)

高さ：約202m
階数：地上45階



都議会議事堂

高さ：約41m
階数：地上7階
地下1階

都民広場

広さ：約5,000㎡

食事・喫茶

職員食堂（第一本庁舎32階、第二本庁舎4階）

専門食堂（都民広場地下1階）

議会レストラン（都議会議事堂1階北側）

軽食（南展望室）

喫茶コーナー（第一本庁舎1階、北展望室、

第二本庁舎2階）

その他

車いす対応お手洗い（各階）

都庁周辺地図



お願い

- 指定の場所以外は立ち入らないでください。
- 危険物などの持ち込みはできません。
- 禁煙に御協力ください。
- 指定の場所以外では、飲食できません。
- 設備点検等のため、事前の予告なく見学を休止する場合があります。ご了承ください。
- 非常時は、庁内放送及び職員の指示に従い避難してください。


●編集・発行(2020年1月発行)

東京都
〒163-8001東京都新宿区西新宿2-8-1
電話03-5321-1111(代表)

●ホームページ

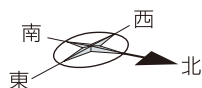
東京都公式HP <http://www.metro.tokyo.jp/>
都庁見学のご案内 <http://www.yokoso.metro.tokyo.jp/>

都庁見学のご案内



東京都

都庁見学のご案内



第一本庁舎

展望室 45階

45階

◆1階から展望室専用エレベータI・J (青)



地上202mの高さから
東京のまちを一望でき
ます。



第二本庁舎

南展望室

北展望室

全国観光PRコーナー 1階

1階

日本全国の観光情報を
提供しています。



都議会議事堂(本会議場) 議事堂7階

議事堂7階

◆第一本庁舎3階南側の連絡通路から
★議事堂7階の傍聴席または見学ロビーから



都議会の象徴であり、活動の場です。
(写真は本会議場)

都議会議事堂

連絡通路

EV(C・F):緑

EV(I・J):展望室専用

正面入口

記号・略号

◆=移動方法

★=見学方法

▲=車いす対応お手洗い

EV=エレベーター

■=お手洗い

都民情報ルーム 3階

3階

◆エレベータC・F (緑)

- 東京都の行政施策・報告書等、各種資料の閲覧及び購入等ができます。
- 東京都の情報公開の総合窓口も併設しています。



オリンピック・パラリンピック フラッグ展示コーナー 2階

2階

オリンピック・パラリンピックのオリジナルフラッグの
展示や東京2020マスコット(ミライトワ、ソメイティ)
フォトコーナー、東京2020大会のPRコーナーを設
置しています。



東京観光情報センター 1階

1階

東京の観光情報
を提供しています。

